

Le Plan des Fossés de Caussade 1777

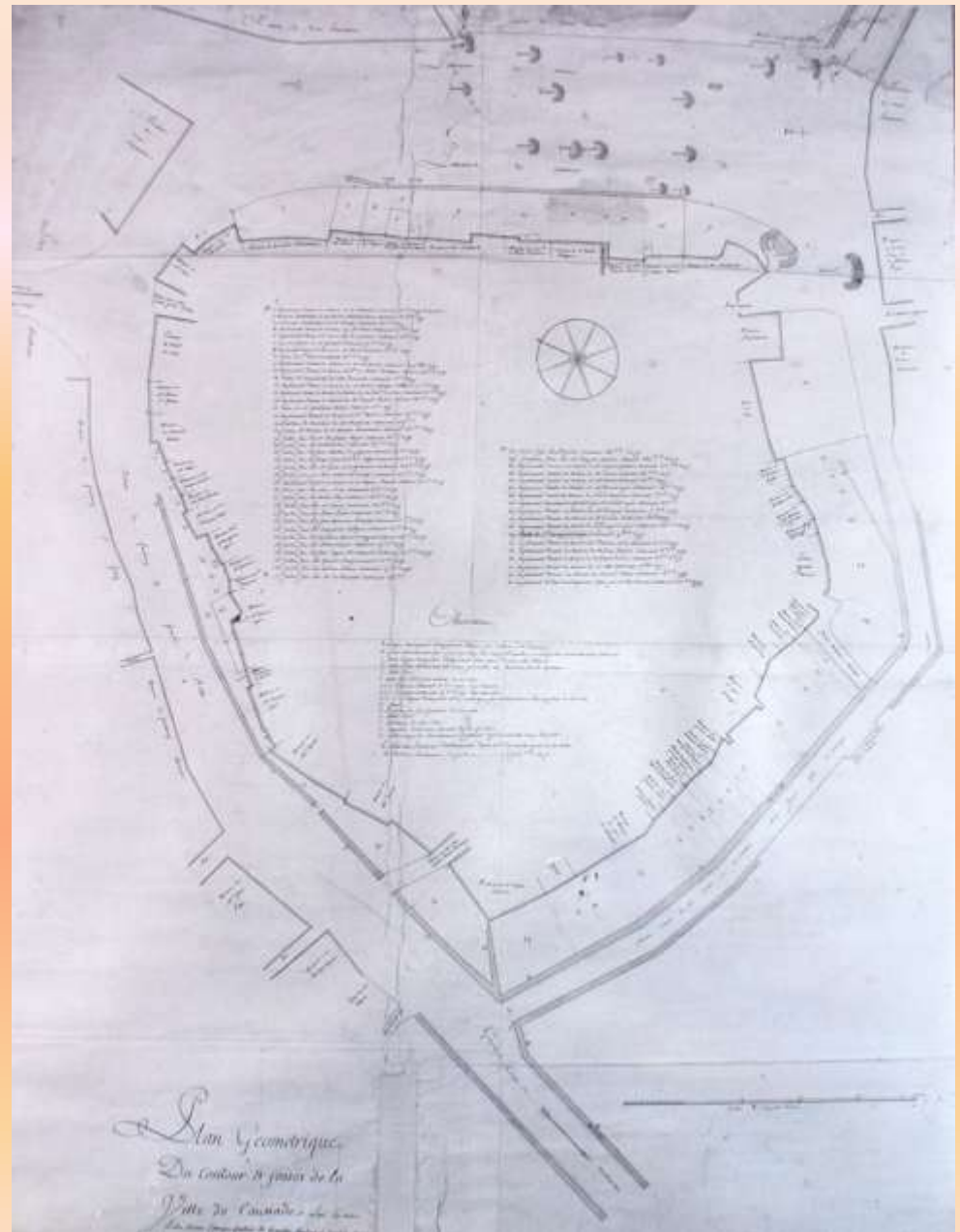
- Ce grand plan aquarellé a été établi à l'occasion de la cession par le roi des fossés de la seconde enceinte de la ville aux particuliers dont les maisons se situaient en bordure. Il présente le grand intérêt historique de donner les noms de ces propriétaires.
- Conservé et oublié aux archives de Caussade, il fut redécouvert d'abord par **Christophe Sahuc**, membre fondateur des Amis du Vieux Caussade, qui en exploita les informations dans ses travaux universitaires en 1987; en 1989, **Jean Badia**, historien, membre fondateur des Amis du Vieux Caussade, prit l'initiative de le faire protéger par un cadre sous verre et d'en faire réaliser une photographie d'ensemble, utilisée pour ce document. Le plan se trouve toujours aux archives municipales.



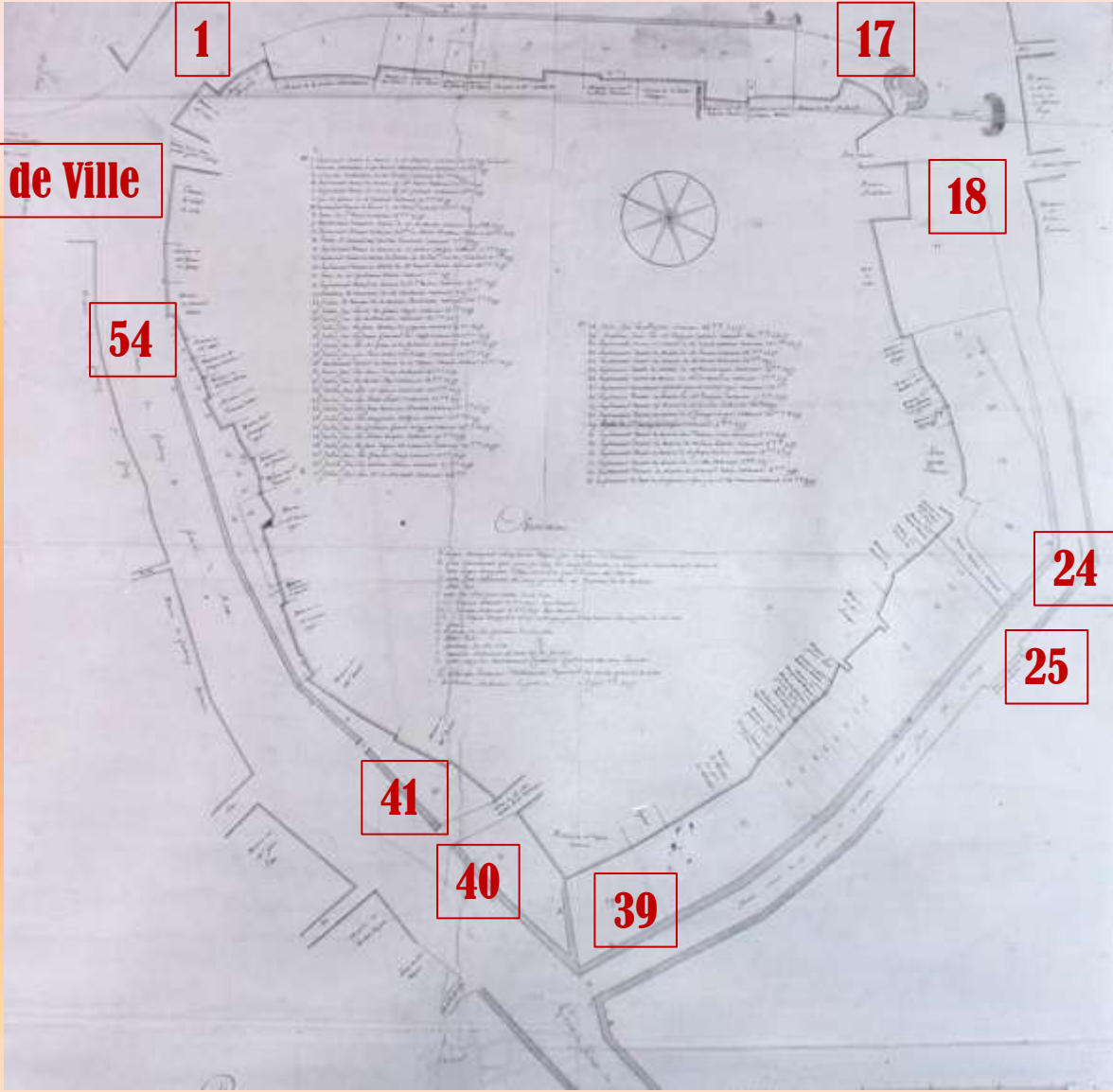
Le Plan des Fossés 1777

Plan Géométrique du Contour

et fossés de la ville de Caussade
levé par nous, Pierre Etienne
Cassagne, géomètre et féodiste,
résidant à Caussade, expert
nommé par la communauté
Fait à Caussade, le 8 juin 1777.
Reçu par les consuls Moret,
Fabre et Pujol.



Le Plan



Terrain de l'Hôtel de Ville

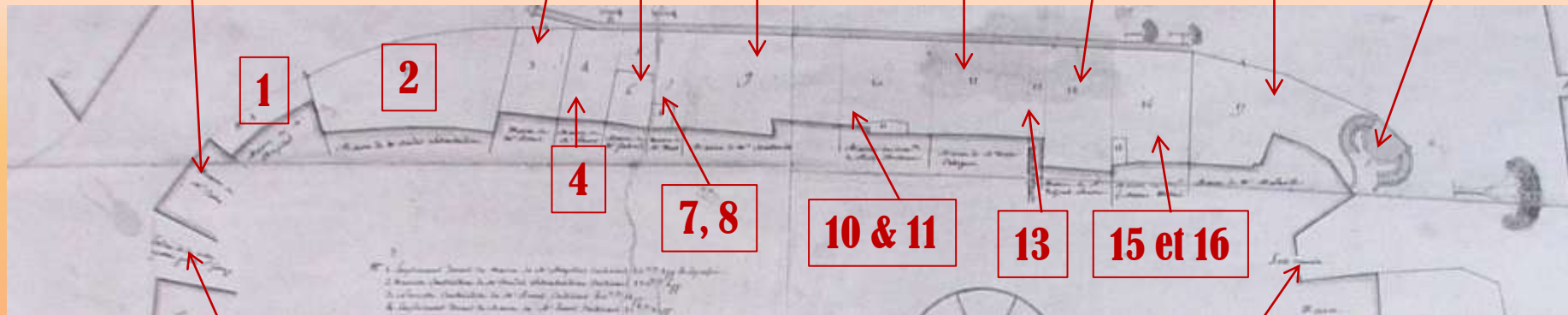


Le Plan : côté Est (Promenade)

Maison de M. Cabos

5 & 6

Le Touron



Porte Saint Gauzy

Porte Vermeille



La Liste des Propriétaires

de 1 à 17 (l'orthographe est respectée)

1. Emplacement devant la maison de M. Lhospital.
2. Nouvelle construction de M. Boudet Labombardière.
3. Nouvelle construction de M. Rossal.
4. Emplacement devant la maison de M. Devort.
5. Emplacement devant la maison de M. Gaillard.
6. Cour et Galerie de M. Gaillard.
7. Emplacement devant la maison de M. Thuet.
8. Ecurie de M. Thuet.
9. Emplacement devant la maison de M. Malleville.
10. Emplacement devant la maison des Dlls de l'école chrétienne



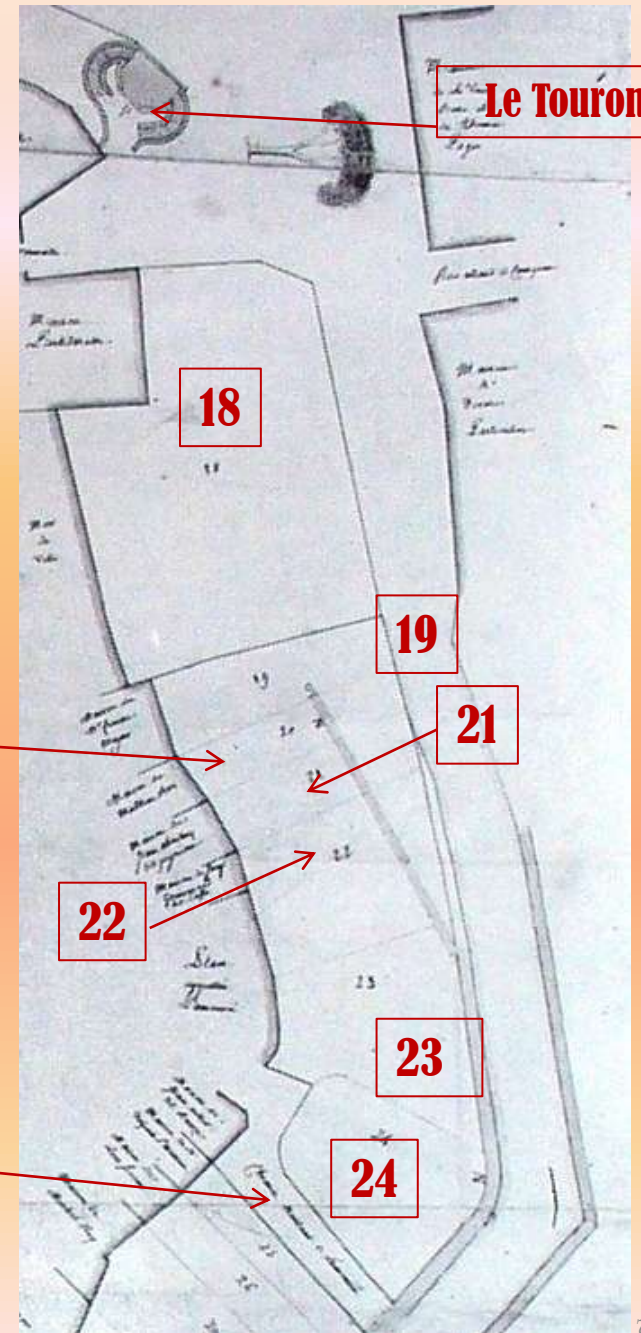
La Liste des Propriétaires

de 1 à 17 (l'orthographe est respectée)

11. *Escalier et commodités des dites demoiselles*
12. *Emplacement devant la maison de M. Molinié Calvignac*
13. *Emplacement devant la maison des héritiers de Mme Castellbou.*
14. *Emplacement devant la maison de M. Delpech Saintou.*
15. *Ecurie de M. Guillaume Molinie.*
16. *Emplacement devant la maison dudit Sieur Molinie.*
17. *Parterre et Basse cour de M. Malleville.*



Le Plan : côté Sud (Chemin)



Le Touron

18

19

20

21

22

23

**Chemin menant à
l'Amourié**

24



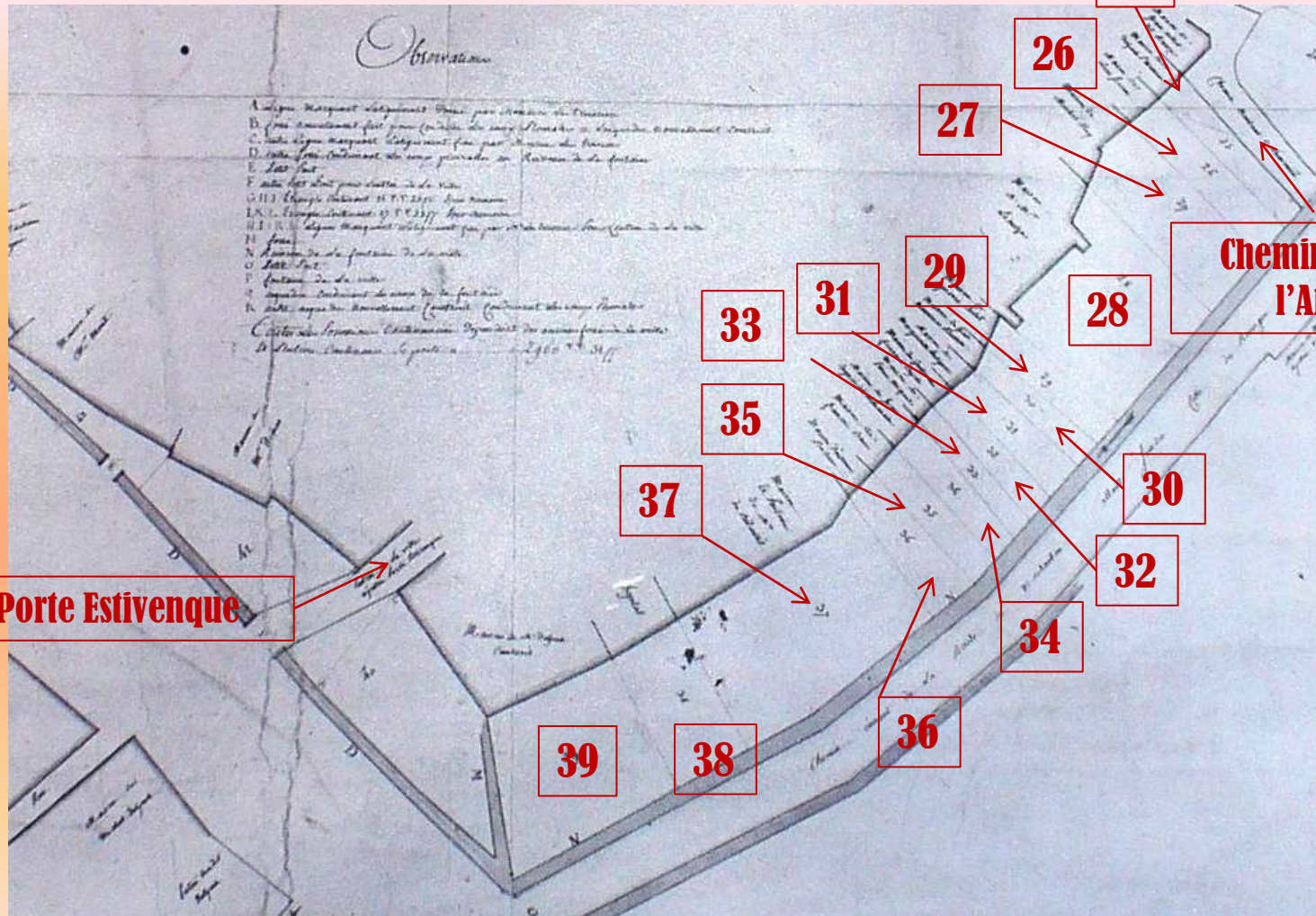
La Liste des Propriétaires

de 18 à 24 (l'orthographe est respectée)

18. Jardin et terrasse devant la maison presbiterale.
19. Jardin joui par M. de Fraisse major.
20. Jardin joui par Mathieu Bosc.
21. Jardin joui par Jean Abouleng dit Peyriere.
22. Jardin joui par Jacques Grieumard dit Coffo (?)
23. Jardin joui par M. Fraisse de la Condamine.
24. Jardin joui par Jean Cillet dit Rauzas.



Le Plan : côté Sud-Ouest (Chemin)



Porte Estivenque

Chemin menant à l'Amourié



La Liste des Propriétaires

de 25 à 39 (l'orthographe est respectée)

25. Emplacement devant la maison de M. Delpech Saint Maurice.
26. Jardin joui par Luce Sirven.
27. Jardin joui par Michel Rey.
28. Jardin joui par M. Liausu.
29. Jardin joui par Pierre Palot.
30. Jardin joui par Jean Marniere Roullette
31. Jardin joui par Marguerite Soutignac
32. Jardin joui par Guillaume Fournié



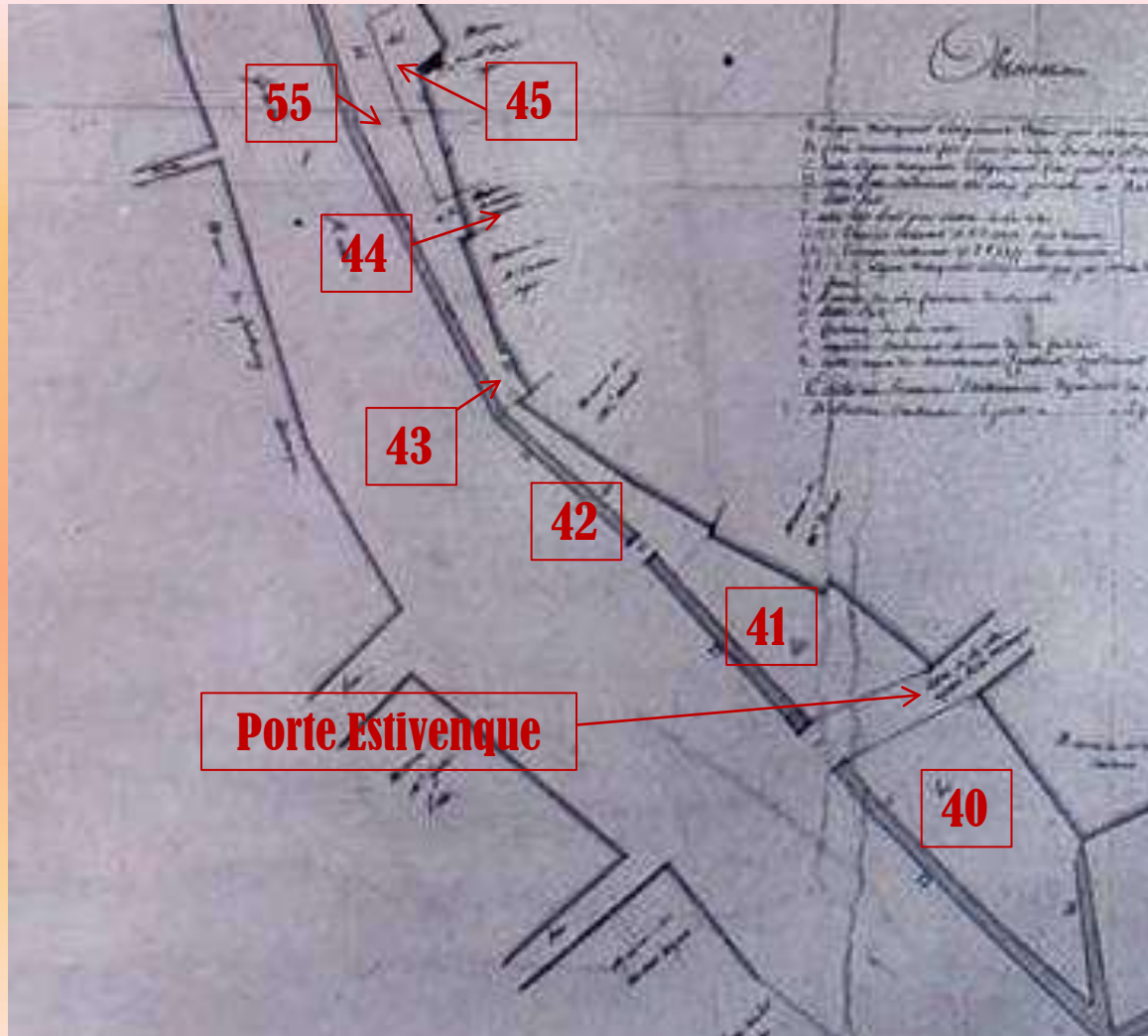
La Liste des Propriétaires

de 25 à 39 (l'orthographe est respectée)

33. Jardin joui par Pierre Miquel.
34. Jardin joui par Jean Cagnac dit Villemade.
35. Jardin joui par François Bourys.
36. Jardin joui par Antoine Bedene.
37. Maison et parterre de M. Belcastel.
38. Jardin joui par l'Hospital.
39. Jardin joui par M. Delpéch Cantarèl.



Le Plan côté Ouest (Grande Route) de 40 à 45



La Liste des Propriétaires

de 40 à 54 (l'orthographe est respectée)

40. Emplacement devant la maison de M. Delpech Cantarèl.
41. Emplacement devant la maison de M. Dumas.
42. Emplacement devant la maison de M. Moret.
43. Emplacement devant la maison de M. Teulière ayné.
44. Emplacement devant la maison des héritiers de Moudine.
45. Emplacement nouvellement construit par M. Boudet ayné.
46. Emplacement devant la maison de M. Darquier.



Le Plan côté Ouest (Grande Route)

de 45 à 55 →

Porte Saint Gauzy

**Terrain de l'Hôtel
de Ville**

Maison de M. Fraysse de Gouzes

Maison de M. Bernard Debar

53

52

50

48 & 49

46

55

54

51

47

45



La Liste des Propriétaires

de 40 à 54 (l'orthographe est respectée)

47. Emplacement devant la maison de M. Fournié.
48. Emplacement devant la maison du Sr Fonsagrives ayné.
49. Etable du Sr Fonsagrives ayné.
50. Emplacement devant la maison de M. Teulière cadet.
51. Emplacement devant la maison de Madame Pécholier.
52. Emplacement devant la maison de M. Jacques Boudet.
53. Emplacement devant la maison de M. Allié.
54. Emplacement devant la maison de M. Bernard Debar.
55. Emplacement en dessa de l'alignement fixé par Mrs les Trésoriers.



Observations

(elles ne sont pas reportées sur le plan)

- A. Ligne marquant l'alignement de Mrs les Trésoriers.
- B. Fossé nouvellement fait pour conduire les eaux pluviales à l'acqueduc nouvellement construit.
- C. Ligne marquant l'alignement fixé par Mrs les Trésoriers.
- D. Autre fossé conduisant les eaux pluviales au ruisseau de la fontaine.
- E. Petit Pont.
- F. Autre petit pont pour l'entrée de la ville.
- G. H. I. Triangle pour mémoire.
- J. K. L. Triangle pour mémoire.
- H. .I. : K. L. Lignes marquant l'alignement marqué par Mrs les Trésoriers.
- M. Fossé.
- N. Ruisseau de la Fontaine de la Ville.
- O. Petit pont.
- P. Fontaine de la ville.
- Q. Acqueduc conduisant les eaux de la fontaine.
- R. Autre acqueduc nouvellement construit conduisant les eaux pluviales.





Diaporama réalisé par Catherine Lenglet, OCP.

www.caussade-patrimoine.com

2015 (Photo: Office du Tourisme de Caussade)

